










23:31:0902025

23:31:0902024

Условные обозначения

- | | |
|---|---|
|  | Граница образуемого земельного участка |
|  | Граница кадастровых кварталов |
|  | Кадастровый номер кадастрового квартала |
|  | Граница земельных участков стоящих на кадастровом учете |
|  | Граница охранных зон стоящих на кадастровом учете |
|  | Граница населенного пункта |
| | Кадастровый номер земельного участка |

- | | |
|---|---|
| 1 • | Номер точки поворота границы образуемого земельного участка |
| <u>34 1</u> / | Номер образуемого земельного участка |
|  | Дороги и проезды |

					с/п Кубанец, х. Беднягина, ул. Новая		
					2016г.	Документация по планировке территории (проект межевания территории) для размещения линейного объекта: "Газопроводение жилой застройки по ул. Новой сельского поселения Кубанец в х. Беднягина, Тимошевского района	
Изм.	Колуч.	Лист	№ док.	Подпись	Дата	Страница	Лист
						17	24
Начальник	Комиссаров				Том 2. Утверждаемая часть		35
Инженер	Шкурка				Чертеж межевания территории М 1:500	МБУ "Управление архитектуры и град-ва" МО Тимошевский р-н	

Линия совмещения с листом 25